
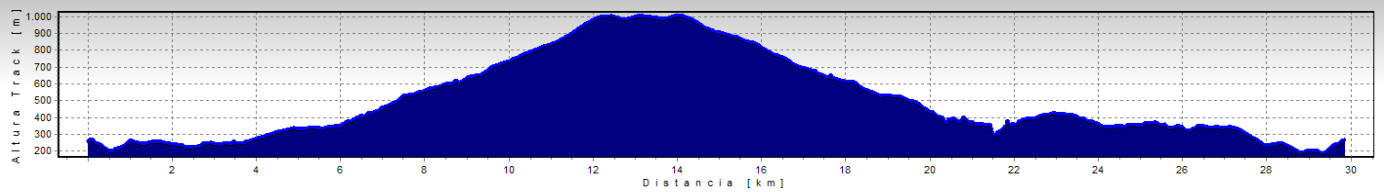




RUTA: TARAMUNDI-OUROSO-TEIXOIS_VEIGAS TARAMUNDI



Información sobre el archivo			
Nombre del archivo	TRack Taramundi V.plt		
Formato	ozi		
Información general			
Distancia total	29,524 Km.		
Desn. de subida acumulado	1412,72 m.		
Desn. de bajada acumulado	1410,34 m.		
Altura máxima	1007,61 m.		
Altura mínima	187,6 m.		
Subidas	Km	% del total	Observaciones
Entre el 1 y el 5%	3,959	13,5	
Entre el 5 y el 10%	4,318	14,73	
Entre el 10 y el 15%	3,254	11,1	
Entre el 15 y el 30%	0,618	2,11	
Errores de track	0,401	1,36	Descartados en IBP y en perfil
Total*	14,312	48,81	Tras corregir errores
Bajadas	Km	% del total	Observaciones
Entre el 1 y el 30%	13,812	47,1	
Errores de track	0,439	1,48	Descartados en IBP y en perfil
Total*	13,812	47,1	Tras corregir errores
Llano	Km	% del total	Observaciones
Desniveles del 1%	1,2	4,09	
Tiempos	h:mm:ss	Observaciones no utilizados para el cálculo del IBP	
Tiempo total	Anómalo		
Tiempo parado			
Fiabilidad del índice IBP 52 % = M			
Registros coincidentes con tracks de BTT o carretera : BTT 66 % / Carretera 34 % = B			
IBP	97 CB*	Análisis completo en www.ibpindex.com	Imprimir
*(Primera letra) Fiabilidad del IBP:			
A = muy buena, B = buena, C = aceptable, D = regular, E = mala, M = track dibujado			
*(Segunda letra) Condiciones del trayecto:			
A = Mountain Bike +, B = Mountain Bike -, C = mixto, D = carretera -, E = carretera +			



DESCRIPCIÓN DE LA RUTA.

La ruta que se ha propuesto en esta ocasión entrelaza una serie de recorridos de senderismo como los PR.AS 17, 10, 22, o el 102.1 y como no, se sirve en parte del trazado de la prueba que cada año pone en marcha el Ayuntamiento: el Maratón de MTB de Taramundi; lo cual arroja un conjunto formado como por dos bucles.

El primero de ellos se articula en base a amplias pistas y carreteras locales que parte de Taramundio y concluye en el Metas, y el segundo bucle se articula por medio de un largo y bello sendero que nos adentra desde Teixois en el valle de Veigas.

Todo el circuito presenta un perfil de ruta un tanto dura, que indudablemente lo es cuando se afronta la subida del Ouroso, larga subida pero con una alta ciclabilidad.

La ruta parte del centro del pueblo de Taramundi, tomando en bajada la calle que va hacia el núcleo de Teixois, nada más arrancar nos desviamos en la bifurcación a la derecha para ir rumbo al recurso arqueológico de Os Castros, una vez visitado con sumo cuidado, nos dejamos caer por la pista abajo hacia el fondo del valle que riega el río Cabreira.

Una vez cruzado se nos presenta un ramón que nos lleva hasta el pueblo de Llan (Wp 5), donde se entronca con la carretera que viene de Mazonovo, se sigue por el ramal izquierdo hacia el Área Recreativa de Aguilón, ya en el pueblo ante la vieja escuela se toma el ramal que va en plano hacia el Núcleo Rural de Aguilón, a cuyas puertas dejamos el asfalto (Wp 8) para tomar un viejo camino que se dirige hacia Bres, siguiendo la riega Cabreira, y saliendo tras unos buenos cientos metros de rodadura a la carretera AS-21.

Se continúa por el arcén hasta llegar a Bres, (Wp 9) internándonos en el pueblo y pasando por delante de la iglesia parroquial para tomar el viejo camino a Silvallana, una pista amplia que primeramente va en plano hasta el molino del Guxo, para desde tomarse en una subida larga y mantenida hasta dar con la carretera que viene de Cotarelo hacia Freije.

Se sigue subiendo por la carretera dejando Silvallana, y cuando damos vista al pueblo de Ambrós, se gira en el primer ramal a la derecha (wp 18) reiniciando de nuevo una ascensión por el valle que marca el pico Ouroso. Otra tanda de metros a ganar, desechando ramales a un lado y a otro nos hace ganar la cordal del Ouroso, que reconoceremos por la alambrada que marca el límite de concejos, abrimos y volvemos a cerrar la portilla para seguir en dirección al Pico Ouroso (Wp 22)

Entronque con la carretera que va al Couso, (Wp 23) seguimos ascendiendo dejando un ramal a la izquierda y otro un poco más allá que sube a las antenas del Ouroso, se continúa de frente hasta la embocadura de una amplia pista que se abre a la derecha y que reconoceremos por unas rejillas metálicas para la conducción de aguas (Wp 25). Se sigue por la amplia pista hasta un nuevo punto de desvío (Wp 27), muy importante este desvío, que nos da una bella perspectiva del pueblo de Brataramundi; se gira a la izquierda para seguir con un rápido descenso hasta el cruce del Teixo (Wp 28)

En el Teixo, hay la posibilidad de alargar la ruta subiendo hasta el campo de Busnovo y dando la vuelta a casi todo el monte para dirigimos a Mestas.



MANCOMUNIDAD OSCOS-EO --- RUTAS DE BTT --

La ruta acompaña, como lo vino haciendo desde Bres, al trazado del Maratón de MTB de Taramundi, siguiendo por la carretera que va hacia Folqueirosa, pasando por delante de este modo delante del Albergue y concluyendo la bajada en el pueblo de La Fonte, (Wp 29) donde la ruta se desvía por la pista que hay a la salida del pueblo a la derecha, la cual busca el arroyo de Mestas.

La ruta del Maratón y el PR.AS 102.1 se van en una curva de frente, y nuestro rumbo sigue pista abajo abajo para tomar un desvío en un largo tramo recto (Wp 30), donde un camino se abre ahora a la izquierda convirtiéndose un poco más abajo en un interesante sendero.

Un trazado que nos permite llegar a Mestas y enlazar con el conjunto etnográfico de Teixois por medio de un estrecho sendero que hará las delicias de los ciclistas más técnicos.

En Teixois, se puede abandonar la ruta tomando la carretera que le une con Taramundi, y que sale a nuestra derecha; la ruta propuesta prosigue por la empinada senda que trepa ladera arriba hasta dar con el acceso rodado a la zona alta del pueblo de Teixois. Se cruza la carretera y se toma la senda que tras un par de revueltas se vuelve menos empinada y se puede recorrer en bicicleta en toda su longitud.

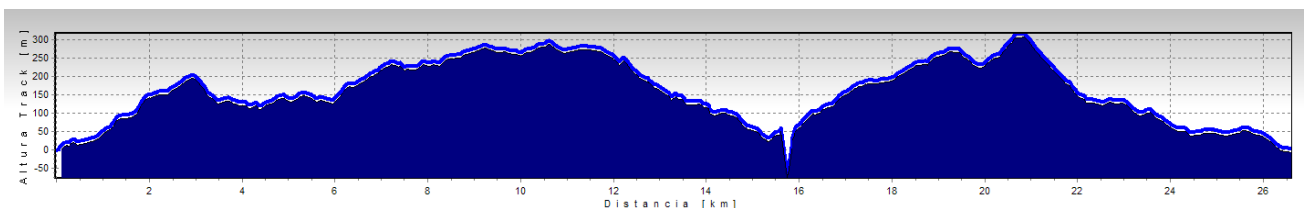
Iremos tomando altura, viendo el caserío de Esquíos al otro lado de valle, y bajo nuestras ruedas el cantarín arroyo del Turia; se continúa por la senda adelante, la cual tiene algunos pasajes técnicos y algo estrechos, y con excelentes balcones asomados al valle de Veigas y al Pico el Corno.. Poco a poco la senda va bajando hasta llegar al lugar de Veigas, llegamos al fondo del valle y damos vuelta para cerrar el bucle por encima de la iglesia de Veigas, para en esta ocasión tomar la senda, algo más ancha, que se abre en la otra ladera del río.

Se va ganando altitud para de este modo llegar al caserío de Esquíos, con su muestra etnográfica.

Desde este altozano caserío seguimos ahora por asfalto, en rápida bajada, dejando el desvío hacia la Cascada de Salgueira a un lado, (Wp38) un poco más adelante se abre a la derecha un camino marcado por una fuente que es por donde se marcha también el PR. AS 17 Ruta de los Molinos, seguimos ese trazado, pasando el bonito puente de la Escadierna, ahora un tenemos una leve subida hasta la carretera de Teixois-Mazonovo, punto este último al que llegaremos en un santiamén.

En Mazonovo la ruta de Maratón de MTB de Taramundi enlaza desde este punto con un sendero que se abre por encima de la instalación y que nos lleva hasta la pista de hormigón que habíamos tomado para salir del pueblo de Taramundi.


Nuestra propuesta es seguir por la carretera general hasta llegar al pueblo de Taramundi, presentando para los más fuertes la variante que nos marca el PR.AS 17 que sube directamente por medio de una pista de hormigón a modo de atajo hasta la entrada de Taramundi. Unos metros más allá y nuestra ruta ha concluido, eso sí con un importante desnivel acumulado pese a la longitud de la ruta que no es excesiva.







MANCOMUNIDAD OSCOS-EO --- RUTAS DE BTT --

ITINERARIO: TARAMUNDI -OUROSO-TEIXOIS-TARAMUNDI	GR
MUNICIPIOS: Taramundi	TRAZADO . Circular
PUNTO DE SALIDA: Taramundi	PUNTO DE LLEGADA: Taramundi
ZONA: Oscos-Eo	MAPA:
DISTANCIA:	HORARIO:

<p>NAVEGACIÓN: TARAMUNDI Se sale en dirección a Teixois</p> <p>OBSERVACIONES:</p>	<p>1 WP 29T 653412 UTM 4802801 sureste.</p>  <p>DIST: 0 metros ALT: 260 metros TIEMPO: 0h 0' FIRME: Asfalto</p>	
---	---	---

<p>NAVEGACIÓN: Entronque con calle, se gira a la izquierda dirección a Os Castros</p> <p>OBSERVACIONES: Pasamos ante el yacimiento arqueológico de Os Castros</p>	<p>2 WP 29T 653468 UTM 4802653</p>  <p>DIST: 200 metros ALT: 250 metros TIEMPO: 0h 3' FIRME: Asfalto</p>	 <p>Entrada a Os Castros.</p>
---	---	--

<p>NAVEGACIÓN: Se baja por la pista de hormigón para posteriormente cruzar el río Cabreira, remontando la fuerte pendiente que se nos presenta</p> <p>OBSERVACIONES: Fuerte bajada y fuerte y largo repecho</p>	<p>3 WP 29T 653575 UTM 4802916</p>  <p>DIST: 540 metros ALT: 203 metros TIEMPO: 0h 4' FIRME: Hormigón</p>	
---	---	---










MANCOMUNIDAD OSCOS-EO --- RUTAS DE BTT --

<p>NAVEGACIÓN: Se sigue de frente hacia Llan en fuerte subida.</p> <p>OBSERVACIONES: La flecha naranja nos indica por donde viene la ruta de Maratón MTB de Taramundi</p>	<p>4 WP 29T 653729 UTM 4802924</p>  <p>DIST: 680 metros ALT: 216 metros TIEMPO: 0h 5' FIRME: Hormigón</p>	
<p>NAVEGACION: LLAN. Entronque con la carretera que viene de Mazonovo, se sigue por el ramal izquierdo</p> <p>OBSERVACIONES: Fuente -Lavadero de Llan Estamos en presencia del PR.AS 21</p>	<p>5 WP 29T 654000 UTM 4802978</p>  <p>DIST: 970 metros ALT: 267 metros TIEMPO: 0h 9' FIRME: Asfalto</p>	
<p>NAVEGACION: Se sigue por la carretera hacia Agullón, pasando más adelante por el Área Recreativa</p> <p>OBSERVACIONES: Área Recreativa de Agullón</p>	<p>6 WP 29T 654259 UTM 4803324</p>  <p>DIST: 14700 metros ALT: 255 metros TIEMPO: 0h 12' FIRME: Asfalto</p>	<p>ESTADO SEÑALITICO</p>  <p>Área Recreativa</p>
<p>NAVEGACION: AGUILLON. Se dobla ante la antigua escuela de Agullón, torciendo a la derecha en dirección Núcleo Rural de Agullón</p> <p>OBSERVACIONES:</p>	<p>7 WP 29T 655039 UTM 4803576 nordeste.png</p>  <p>DIST: 2350 metros ALT: 223 metros TIEMPO: 0h 16' FIRME: Asfalto</p>	<p>ESTADO SEÑALITICO</p> 



MANCOMUNIDAD OSCOS-EO --- RUTAS DE BTT --

<p>NAVEGACIÓN: Núcleo Rural de Aquillón,</p> <p>Se gira a la izquierda, tomando un camino de tierra para seguir por el ramal que queda más la izquierda</p> <p>OBSERVACIONES:</p> <p>Se sigue por un antiguo camino que se pega al Río Cabreira</p>	<p>8 WP 29T 655350 UTM 4803564</p>  <p>DIST: 2770 metros ALT: 250 metros TIEMPO: 0h 20' FIRME: Pista</p>	
<p>NAVEGACIÓN:</p> <p>Se pasa por debajo de puente Cabreira, y se sale a la carretera AS 21, continuando por el ramal derecho dirección a Bres.</p> <p>OBSERVACIONES:</p> <p>Precaución por unos minutos se rueda por la carretera general</p>	<p>9 WP 29T 656090 UTM 4803937 este.</p>  <p>DIST: 3730 metros ALT: 253 metros TIEMPO: 0h 31' FIRME: Sendero</p>	
<p>NAVEGACIÓN:</p> <p>Se sigue hacia Bres, cualquiera de las dos variantes puede ser útil</p> <p>OBSERVACIONES:</p> <p>La variante marcada como Naranja, obvia la tienda-bar de Bres.</p>	<p>10 WP 29T 656414 UTM 4803950</p>  <p>DIST: 4080 metros ALT: 282 metros TIEMPO: 0h 34' FIRME: Asfalto</p>	
<p>NAVEGACIÓN: BRES.</p> <p>Se gira a la derecha entrando en el pueblo en dirección a la Iglesia</p> <p>OBSERVACIONES:</p> <p>Existencia de los PR.AS 20 y 22</p>	<p>12 WP 29T 656925 UTM 4803929</p>  <p>DIST: 4610 metros ALT: 320 metros TIEMPO: 0h 39' FIRME: Asfalto</p>	





MANCOMUNIDAD OSCOS-EO --- RUTAS DE BTT --

NAVEGACIÓN:

Ante la Iglesia de Bres , se gira a la izquierda para seguir las marcas del PR.AS 22

OBSERVACIONES:

Marcas de PR. y flecha de MTB

13 WP 29T 656895 UTM 4803871



DIST: 4700 metros ALT: 324 metros
TIEMPO: 0h 40' FIRME: Asfalto

**NAVEGACIÓN:**

Entronque con pista asfaltada que se convierte en pista de tierra

OBSERVACIONES:

Se sigue el PR AS 22 y el trazado de la ruta Maratón de MTB Taramundi

14 WP 29T 657014 UTM 4803806



DIST: 4860 metros ALT: 339 metros
TIEMPO: 0h 41' FIRME: Pista

**NAVEGACION:**

Se sigue por la pista principal que irá tomando paulatinamente altura

OBSERVACIONES:

Por la derecha se va el PR PRA S 22
Por delante hay una subida de unos 7 km hasta alcanzar casi los 1000 mts de altitud

15 WP 29T 657177 UTM 4803461 sur.



DIST: 5250 metros ALT: 340 metros
TIEMPO: 0h 44' FIRME: Pista

ESTADO SEÑALITICO

Poste del PR

NAVEGACIÓN:

Se sigue por la pista principal hacia la carretera de Silvallana

OBSERVACIONES:

16 WP 29T 657927 UTM 4802636



DIST: 7300 metros ALT: 491 metros
TIEMPO: 1h 5' FIRME: Pista





MANCOMUNIDAD OSCOS-EO --- RUTAS DE BTT --

NAVEGACIÓN:

Se sale a la carretera general de Silvallana, se sigue por el ramal de la izquierda

OBSERVACIONES:

17 WP 29T 658084 UTM 4802557



DIST: 7870 metros ALT: 549 metros
TIEMPO: 1h 12' FIRME: Sendero

ESTADO SEÑALITICO



Desvío a Silvallana

NAVEGACION:

Punto de desvío antes de Ambrós, se gira a la derecha por la pista en ascenso

OBSERVACIONES:

Se sigue compartiendo trazado con la Ruta Maratón MTB

18 WP 29T 658215 UTM 4803027



DIST: 8470 metros ALT: 591 metros
TIEMPO: 1h 7' FIRME: Pista



NAVEGACIÓN:

Fuente, se sigue por la pista dejando ramales laterales

OBSERVACIONES:

19 WP 29T 658203 UTM 4802720



DIST: 8790 metros ALT: 617 metros
TIEMPO: 0h 0' FIRME: Pista



NAVEGACIÓN:

Se sigue por la pista arriba para ganar la Cordal del Ouroso

OBSERVACIONES:

20 WP 29T 658485 UTM 4802403



DIST: 9460 metros ALT: 665 metros
TIEMPO: 1h 28' FIRME: Pista





MANCOMUNIDAD OSCO-EO --- RUTAS DE BTT --

NAVEGACIÓN:

Se sigue por la pista principal en ascenso

OBSERVACIONES:

21 WP 29T G59491 UTM 4802148 sureste.



DIST: 10650 metros ALT: 798 metros
TIEMPO: 1h 42' FIRME: Pista



NAVEGACIÓN: CORDAL DEL OUROSO.

Se sigue por la derecha

OBSERVACIONES:

Se han de cerrar las portillas

22 WP 29T G60299 UTM 4801306 sureste.



DIST: 12270 metros ALT: 999 metros
TIEMPO: 2h 7' FIRME: Pista



NAVEGACION: Carretera al Couso.

Entronque, se sigue por el ramal derecho en ascenso

OBSERVACIONES:

23 WP 29T G60092 UTM 4800866 suroeste



DIST: 12780 metros ALT: 988 metros
TIEMPO: 2h 10' FIRME: Asfalto



NAVEGACION: CORDAL DEL OUROSO

Desvío al Ouroso, se sigue por la pista principal

OBSERVACIONES:

Zona panorámica sobre los Oscos.

24 WP 29T G59910 UTM 4800462



DIST: 13280 metros ALT: 1004 metros
TIEMPO: 2h 14' FIRME: Asfalto





MANCOMUNIDAD OSCOS-EO --- RUTAS DE BTT --

NAVEGACIÓN:

Punto importante de desvío, se gira a la derecha

OBSERVACIONES:

Vistas sobre Los Oscos

25 WP 29T 659684 UTM 4800277



DIST: 13640 metros ALT: 990 metros
TIEMPO: 2h 16' FIRME: Pista



NAVEGACIÓN: OS CANTOS.

Se sigue por la pista principal en descenso

OBSERVACIONES:

26 WP 29T 658321 UTM 4800311 sureste.



DIST: 15520 metros ALT: 877 metros
TIEMPO: 2h 24' FIRME: Pista

NAVEGACIÓN: DESVÍO SELA DE ABAJO

Se abandona la pista para girar a la izquierda, y luego a la derecha en descenso hacia El Teixo

OBSERVACIONES:

27 WP 29T 657670 UTM 4801238 oeste



DIST: 16850 metros ALT: 718 metros
TIEMPO: 2h 28' FIRME: Pista



NAVEGACIÓN: EL TEIXO.

Se gira en redondo hacia la izquierda en dirección a La Fonte

OBSERVACIONES:

El Maratón de MTB de Taramundi coincide con la ruta, pero en este punto se puede abordar una variante (flecha verde) con una longitud de unos 5 km; y 200 mts de desnivel en ascenso y una bajada importante

28 WP 29T 657199 UTM 4801008



DIST: 17740 metros ALT: 639 metros
TIEMPO: 2h 28' FIRME: Asfalto





MANCOMUNIDAD OSCOS-EO --- RUTAS DE BTT --

NAVEGACIÓN: LA FONTE.

A la salida del pueblo se abandona la carretera para tomar el desvío señalado como PR 102.1, luego la ruta sigue pista abajo y el PR sigue de frente

OBSERVACIONES:

La ruta del Maratón de MTB (segunda foto) se va de frente siguiendo el PR.AS, mientras que la ruta sigue en descenso

29 WP 29T 657288 UTM 4800600



DIST: 18220 metros ALT: 618 metros
TIEMPO: 2h 36' FIRME: Pista



Desvío del PR y Maraton

NAVEGACIÓN: Punto importante

Punto de desvío. Por la pista de enfrente vendría la variante de El Teixo.

Nuestra ruta gira en redondo para bajar por La Candanosa hacia Mestas

OBSERVACIONES:

Marcado por un soporte del PR.AS

30 WP 29T 656529 UTM 4800608 este



DIST: 19680 metros ALT: 500 metros
TIEMPO: 2h 42' FIRME: Pista



NAVEGACION: MESTAS.

el camino se convierte ahora en un sendero que acompaña a la riega de Mestas hasta Teixois

OBSERVACIONES:

Precaución con los senderistas. Camino estrecho y técnico

31 WP 29T 656566 UTM 4800216



DIST: 20410 metros ALT: 370 metros
TIEMPO: 2h 45' FIRME: Sendero



NAVEGACIÓN: TEIXOIS.

Se cruza el pueblo y se sigue en ascenso por un sendero

OBSERVACIONES:

Aquí se puede producir una abandono tomando la carretera que va a Taramundi (Flecha naranja)
Atención a los senderistas

32 WP 29T 655784 UTM 4800709
noroeste.png



DIST: 21480 metros ALT: 303 metros
TIEMPO: 2h 53' FIRME: Sendero





MANCOMUNIDAD OSCOS-EO --- RUTAS DE BTT --

NAVEGACIÓN:

Se sigue el ramal en ascenso, nos encontramos con la señalización del PR AS. 17 y el PR. AS 102.1

OBSERVACIONES:

Precaución en el sendero tienen preferencia los senderistas

33 WP 29T 655574 UTM 4800802



DIST: 21660 metros ALT: 382 metros
TIEMPO: 2h 47' FIRME: Sendero



NAVEGACIÓN:

Se cruza la carretera y se continua por el otro tramo del sendero marcado con barandillas

OBSERVACIONES:

Precaución con los senderistas
En este punto se entronca de nuevo con la ruta del maratón de MTB

34 WP 29T 655429 UTM 4800814 suroeste



DIST: 21890 metros ALT: 386 metros
TIEMPO: 2h 58' FIRME: Sendero

ESTADO SEÑALITICO



NAVEGACIÓN: VEIGAS.

Tras el mirador sobre el Pico del Corno, se baja hasta Veigas y se sigue por la carretera hacia la iglesia parroquial

OBSERVACIONES:

Tramos técnicos en bajada y estrechos como se puede ver en la foto adjunta

35 WP 29T 655371 UTM 4799270



DIST: 24000 metros ALT: 351 metros
TIEMPO: 3h 5' FIRME: Sendero



NAVEGACIÓN: VEIGAS.

Se sale a la carretera y se va hacia Casas de Abajo (Veigas) siguiendo la carretera abajo en el Cementerio se da curva y se toma el camino de la Iglesia tomando el ramal que va por la otra ladera del río Turia, rumbo a Esquios

OBSERVACIONES:

Sendero de 3 km que va dirección Esquios
Precaución con los senderistas

36 WP 29T 655359 UTM 4799037
nordeste



DIST: 24100 metros ALT: 346 metros
TIEMPO: 3h 7' FIRME: Asfalto



Iglesia de Veigas



MANCOMUNIDAD OSCOS-EO --- RUTAS DE BTT --

NAVEGACIÓN: ESQUIOS.

Se sigue por el ramal principal para darnos con la carretera y bajar por ella 1,5 km

OBSERVACIONES:

37 WP 29T 654794 UTM 4801103



DIST: 27000 metros ALT: 349 metros
TIEMPO: 3h 34' FIRME: Sendero



NAVEGACION: DESVIO DE LA ESCADERNA.

Se pasa por delante de el desvío a la Cascada de Salgueira , y nos desviamos por el PR AS 17 hacia el puente de la Escaderna

OBSERVACIONES:

Atención a este punto del desvío

38 WP 29T 654098 UTM 4801883



DIST: 27310 metros ALT: 239 metros
TIEMPO: 3h 45' FIRME: Pista



NAVEGACION:

Entronque con carretera de Mazonovo, se sigue por la carretera adelante hacia Taramundi

OBSERVACIONES:

39 WP 29T 653685 UTM 4802253



DIST: 28940 metros ALT: 210 metros
TIEMPO: 3h 50' FIRME: Asfalto



NAVEGACION: MAZONOVO.

Se sigue por la carretera adelante dejando el ramal de Esquíos

OBSERVACIONES:

40 WP 29T 653569 UTM 4802368



DIST: 29100 metros ALT: 187 metros
TIEMPO: 3h 51' FIRME: Asfalto



Recurso hidráulico Mazonovo





MANCOMUNIDAD OSCOS-EO --- RUTAS DE BTT --

NAVEGACIÓN:

Alternativa, se puede o tomar el PR.AS 17 en fuerte repecho o seguir por la carretera para subir a Taramundi

OBSERVACIONES:

41 WP 29T 653495 UTM 4802442



DIST: 29300 metros ALT: 198 metros
TIEMPO: 3h 53' FIRME: Hormigón



Restos arqueológicos Os Castros

NAVEGACION:

Entronque con carreta que sube a Taramundi

OBSERVACIONES:

Zona de fortísimos repechos

42 WP 29T 653464 UTM 4802609



DIST: 29450 metros ALT: 236 metros
TIEMPO: 4h 0' FIRME: Asfaltp



NAVEGACION: TARAMUNDI.

Fin de la Ruta

OBSERVACIONES:

43 WP 29T 653382 UTM 4802787



DIST: 29700 metros ALT: 270 metros
TIEMPO: 4h 10' FIRME: Asfalto



Si deseas disfrutar al máximo de estos recorridos, te recordamos que debes respetar la prioridad de los Peatones y las normas de circulación en los tramos asfaltados, así como la señalización de rutas y sus sentido de marcha en aquellos lugares que se indique, como las observaciones que te hacemos desde el rutómetro .

Si sales solo en el punto de la Oficina de Turismo o zona de partida comenta dicha situación. Revisa tu bicicleta, así como tu equipación personal y los repuestos, así como el teléfono móvil, y no subestimes las dificultades técnicas que se te pudieran hacer desde estos rutómetros, y realiza aquellos recorridos que estén de acuerdo con tu capacidad técnica y física.

Ten cierta prudencia en las zonas más rurales con los trabajos agrícolas y forestales, así como las cacerías que se dan en la zona.





MANCOMUNIDAD OSCOS-EO --- RUTAS DE BTT --

Cuando circules por zonas de praderías vete siempre por los senderos marcados, si encuentras portillas o cierres, déjalos como los encuentres.

Respetar las normas ambientales y los entornos culturales y patrimoniales, y no dejes basura u otros restos en la zona.

Si encuentras alguna incidencia de mención puedes dejarla en la Oficina de Turismo de la zona o en el mismo Ayuntamiento.

La Mancomunidad de Oscos-Eo no se hace responsable de la mala interpretación de estos datos o de aquellas circunstancias que concurran en los recorridos.

Disfruta de la Ruta y de la Naturaleza.